Descriptif du parcours

10.5 km | **522 m** | **4 à 5 heures**

Le départ commun avec le sentier des granges se situe sur la D24 à 100 m au nord de l'église (panneau). A la première intersection quitter le PR par la gauche en suivant le balisage jaune et bleu vers le pont du Riboulet. Reprendre la D24 jusqu'aux premières maisons des **Abriges** d'où une route s'élève par la droite puis devient un sentier jusqu'au **gué** de Langlanier pour déboucher au hameau du **Rieu**. Une petite route conduit au hameau du **Serre** que l'on contourne par l'est. Reprendre la D24 sur 50 m et bifurquer à gauche par le sentier qui descend sous les jardins via quelques marches. Après 1 km de descente le sentier débouche sur le **gué** du ruisseau de Coucouru. Suivre la petite route et descendre jusqu'au pont du **Vignal**. Une courte remontée amène à une passerelle à droite qui précède la montée (20mn environ) vers le hameau du **Monteil**. Prendre à gauche un court tronçon de route, passer devant le panneau d'affichage et emprunter un chemin surplombant le hameau du **Pouget**. Après la rigole, un sentier s'élève à gauche jusqu'à une piste forestière qui part à droite, une épingle à gauche conduit au hameau du **Fabre**. Puis, descendre à gauche par la route jusqu'à une épingle à cheveux qui marque le départ de la belle calade (beau point de vue sur la village et le massif du Tanargue). Un bout de route, permet d'accéder au col de la Pierre Plantée (Citerne incendie). Du col, prendre la route descendante plein est sur 200m, puis le sentier qui descend rapidement sur **Valos**. Après les premières maisons, le tracé descend sur la droite en les contournant. Après le Riou, le sentier débouche rapidement sur une vaste zone cultivée que l'on traverse par une piste. Un sentier part alors sur la droite au sud-est parallèlement au ruisseau du Salindres que l'on rejoint pour une traversée à **gué**. En quelques minutes le sentier remonte vers **Valousset-Bas** que l'on traverse. A la croix une calade commune avec un PR (balisage jaune et blanc), s'élève jusqu'à **Valousset-Haut** et permet, au col, de gagner **Valos** via le vallon du Salindres (passerelle métallique). Au nord de **Valos** et devant une fontaine, le chemin s'élève sur le flan sud du Tanargue vers le **Braud** puis remonte sur le village de **Laboule** via un petit col (poteau directionnel).

Pensez à refermer les clôtures

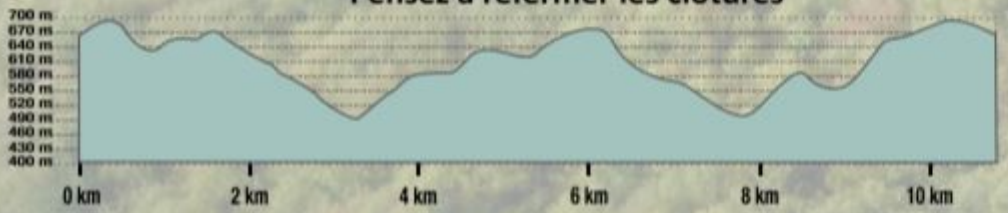

TOUR de LABOULE

Topo-guide



ORGANISATION : COMITÉ DES FÊTES DE LABOULE

Crédit photo : Gîtes d'étape de LABOULE

Ne pas jeter, faites en profiter quelqu'un !

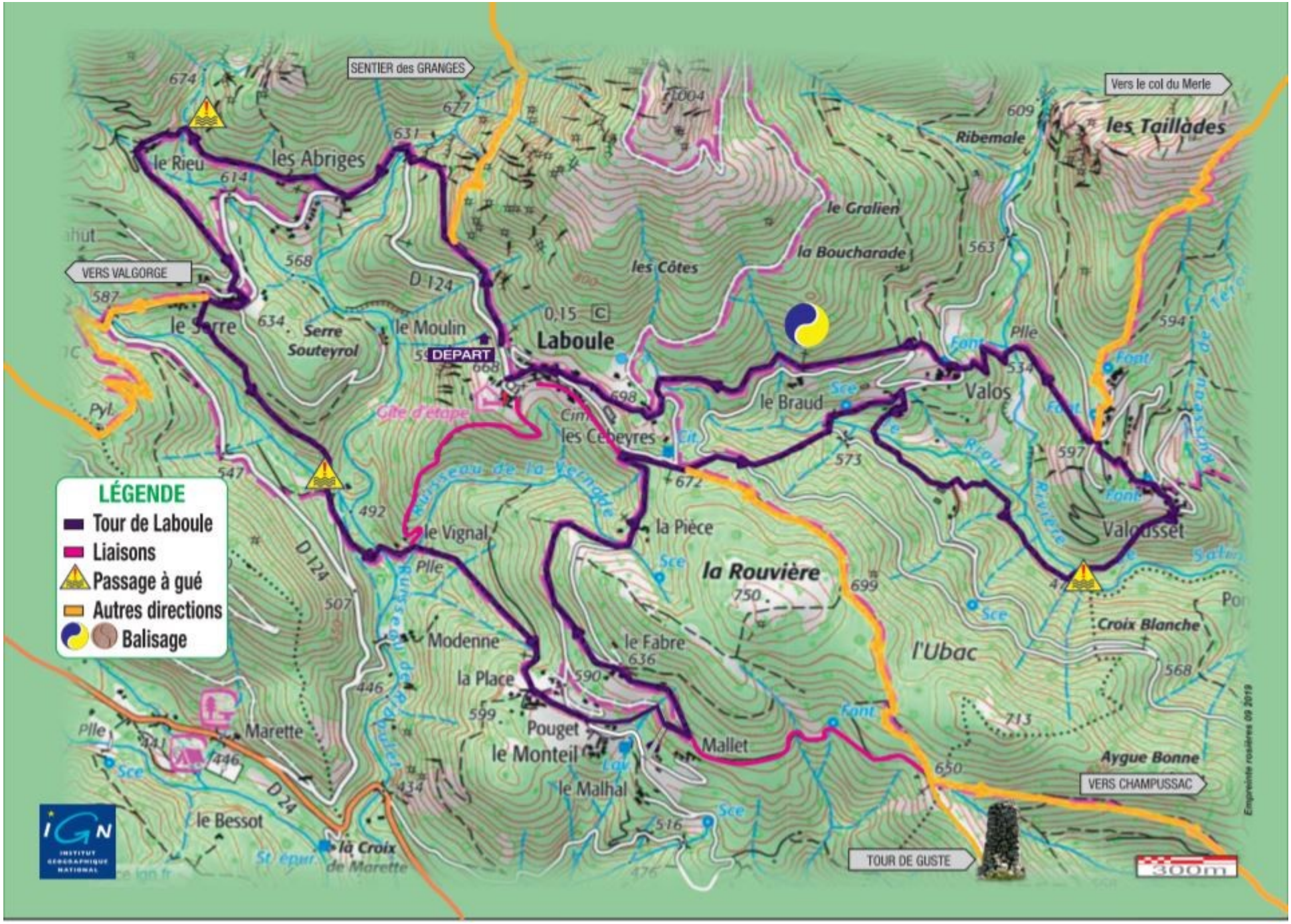

SENTIER des GRANGES
Vers le col du Merle
les Taillades
Ribemale
le Rieu
les Abriges
le Gralien
la Boucharade
les Côtes
VERS VALGORGE
le Serre
Serre Souteyrol
le Moulin
DEPART
Laboule
le Braud
Valos
les Cebeyres
Gîte d'étape
Ruisseau de la Vernade
le Vignal
la Pièce
la Rouvière
Valousset
Croix Blanche
l'Ubac
Modenne
le Fabre
la Place
Pouget
le Monteil
Mallet
le Malhal
Marette
le Bessot
la Croix de Marette
Aygue Bonne
VERS CHAMPUSSAC
TOUR DE GUSTE
LÉGENDE
Tour de Laboule
Liaisons
Passage à gué
Autres directions
Balisage
300m
Empreinte rosières 09 2019